


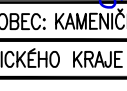


DUSP, PDPS

SOUŘADNICOVÝ SYSTÉM: S-JTSK

VÝŠKOVÝ SYSTÉM: BpV

KRESLIL:	ING. FRANTIŠEK DOUBRAVSKÝ		 FÖRSTEROVA 175, 566 01 VYSOKÉ MÝTO EMAIL.: MDS@MDSPROJEKT.CZ	
ZPRACOVAL:	ING. FRANTIŠEK DOUBRAVSKÝ			
TECHNICKÁ KONTROLA:	ING. JAN BURSA			
ZODPOVĚDNÝ PROJEKTANT:	ING. JAN BURSA			
HLAVNÍ PROJEKTANT:	ING. FRANTIŠEK DOUBRAVSKÝ			
KRAJ: PARDUBICKÝ	OKRES: CHRUDIM	OBEC: KAMENÍČKY	STUPEŇ:	DUSP, PDPS
INVESTOR: PARDUBICKÝ KRAJ, SPRÁVA A ÚDRŽBA SILNIC PARDUBICKÉHO KRAJE			ZAK.ČÍSLO:	1899-18-3
AKCE: REKONSTRUKCE MOSTU EV. Č. 343-015 KAMENÍČKY, PD OBJEKT: F.1. ZÁBOROVÝ ELABORÁT			ARCHIVNÍ ČÍSLO:	1899
			DATUM:	04/2020
			FORMÁT:	
			MĚŘÍTKO:	1 :
OBSAH: SEZNAM DOTČENÝCH POZEMKŮ			ČÍSLO SOUPRAVY:	ČÍSLO PŘÍLOHY: F.1.2.

REKONSTRUKCE MOSTU EV. Č. 343-015 KAMENIČKY, PD **KAMENIČKY (č. k. ú. 662666)**

DOČASNÝ ZÁBOR STAVBY (po dobu výstavby s dobou trvání do 12 měsíců)

Číslo položky záboru	parcela KN	Parcela ZE	Výměra	Parcela KN pro ZE	Kultura	BPEJ	Trvalý	Dočasný do 1 roku	Dočasný nad 1 rok	Číslo parcely KN po geom. plánu	Poznámka, ostatní záznamy
----------------------	------------	------------	--------	-------------------	---------	------	--------	-------------------	-------------------	---------------------------------	---------------------------

LV 371 - SJM Drahoš Zdeněk a Drahošová Ivana , č. p. 205, 53941 Kameničky

D1	854/9		253,0		ostatní plocha - silnice			187,0			Zástavní právo smluvní; KMD
----	-------	--	-------	--	--------------------------	--	--	-------	--	--	-----------------------------

LV 279 - Vlastnické právo: Pardubický kraj , Komenského náměstí 125, Pardubice-Staré Město, 53002 Pardubice

Hospodaření se svěřeným majetkem kraje: **Správa a údržba silnic Pardubického kraje , Doubravice 98, 53353 Pardubice**

D2	854/1		4447,0		ostatní plocha - silnice			805,0			chráněná krajinná oblast - II.-IV.zóna; Věcné břemeno (dle listiny); KMD
D3	854/4		141,0		ostatní plocha - ostatní komunikace			141,0			rozsáhlé chráněné území; KMD
D6	823/1		10668,0		ostatní plocha - silnice			872,0			chráněná krajinná oblast - II.-IV.zóna; Věcné břemeno (dle listiny); KMD
D11	854/23		122,0		ostatní plocha - silnice			65,0			KMD

LV 10001 - Obec Kameničky , č. p. 149, 53941 Kameničky

D4	811/3		50,0		zahrada	87201-50,0m2		50,0			zemědělský půdní fond; rozsáhlé chráněné území; KMD
D7	823/17		203,0		ostatní plocha - ostatní komunikace			203,0			chráněná krajinná oblast - II.-IV.zóna; Věcné břemeno (dle listiny); KMD
D8	812/1		5971,0		ostatní plocha - ostatní komunikace			551,0			chráněná krajinná oblast - II.-IV.zóna; Věcné břemeno (dle listiny); KMD
D10	811/2		443,0		zahrada	96901 - 27m2; 87201 - 416m2		259,0			zemědělský půdní fond; Věcné břemeno (podle listiny); KMD

REKONSTRUKCE MOSTU EV. Č. 343-015 KAMENÍČKY, PD **KAMENÍČKY (č. k. ú. 662666)**

DOČASNÝ ZÁBOR STAVBY (po dobu výstavby s dobou trvání do 12 měsíců)

Číslo položky záboru	parcela KN	Parcela ZE	Výměra	Parcela KN pro ZE	Kultura	BPEJ	Trvalý	Dočasný do 1 roku	Dočasný nad 1 rok	Číslo parcely KN po geom. plánu	Poznámka, ostatní záznamy
----------------------	------------	------------	--------	-------------------	---------	------	--------	-------------------	-------------------	---------------------------------	---------------------------

LV 280 - Vlastnické právo: Česká republika ,

Právo hospodařit s majetkem státu: Povodí Labe, státní podnik, Víta Nejedlého 951/8, Slezské Předměstí, 50003 Hradec Králové

D5	871/3		1720,0		koryto v.t. upr./neup. - vodní plocha			340,0			chráněná krajinná oblast - II.-IV.zóna; Věcné břemeno (podle listiny); KMD
----	-------	--	--------	--	---------------------------------------	--	--	-------	--	--	--

LV 556 - SJM Socha Martin a Sochová Leona , Okružní 161, 53002 Snojedy **(Nesoulad zobrazení obvodu budovy se skutečným stavem ZDŘ-272/2018)**

D9	st.36		489,0		zastavěná plocha a nádvoří			38,0			chráněná krajinná oblast - II.-IV.zóna; KMD
----	-------	--	-------	--	----------------------------	--	--	------	--	--	--

REKONSTRUKCE MOSTU EV. Č. 343-015 KAMENIČKY, PD
KAMENIČKY (č. k. ú. 662666)
TRVALÝ ZÁBOR STAVBY
Nabyvatel: PARDUBICKÝ KRAJ

Číslo položky záboru	parcela KN	Parcela ZE	Výměra	Parcela KN pro ZE	Kultura	BPEJ	Trvalý	Dočasný do 1 roku	Dočasný nad 1 rok	Číslo parcely KN po geom. plánu	Poznámka, ostatní záznamy
----------------------	------------	------------	--------	-------------------	---------	------	--------	-------------------	-------------------	---------------------------------	---------------------------

LV 10001 - Obec Kameničky, č. p. 149, 53941 Kameničky

Tk1	811/2		443,0		zahrada	96901 - 27m2; 87201 - 416m2	7,0				zemědělský půdní fond; Věcné břemeno (podle listiny); KMD; SO201, SO331, SO 432
------------	-------	--	-------	--	---------	--------------------------------	-----	--	--	--	--

LV 279 - Vlastnické právo: Pardubický kraj, Komenského náměstí 125, Pardubice-Staré Město, 53002 Pardubice
Hospodaření se svěřeným majetkem kraje: Správa a údržba silnic Pardubického kraje, Doubravice 98, 53353 Pardubice

Tk2	854/1		4447,0		ostatní plocha - silnice		256,0				chráněná krajinná oblast - II.-IV.zóna; Věcné břemeno (dle listiny); KMD; SO134, SO201, SO331, SO431, SO451
Tk3	854/4		141,0		ostatní plocha - ostatní komunikace		12,0				rozsáhlé chráněné území; KMD; SO201
Tk4	854/4		141,0		ostatní plocha - ostatní komunikace		2,0				rozsáhlé chráněné území; KMD; SO331; SO861
Tk8	823/1		10668,0		ostatní plocha - silnice		227,0				chráněná krajinná oblast - II.-IV.zóna; Věcné břemeno (dle listiny); KMD; SO201, SO331, SO431

REKONSTRUKCE MOSTU EV. Č. 343-015 KAMENIČKY, PD K A M E N I Č K Y (č. k. ú. 662666)

TRVALÝ ZÁBOR STAVBY

Nabyvatel: P A R D U B I C K Ý K R A J

Číslo položky záboru	parcela KN	Parcela ZE	Výměra	Parcela KN pro ZE	Kultura	BPEJ	Trvalý	Dočasný do 1 roku	Dočasný nad 1 rok	Číslo parcely KN po geom. plánu	Poznámka, ostatní záznamy
----------------------	------------	------------	--------	-------------------	---------	------	--------	-------------------	-------------------	---------------------------------	---------------------------

LV 280 - Vlastnické právo: Česká republika ,
Právo hospodařit s majetkem státu: Povodí Labe, státní podnik, Víta Nejedlého 951/8, Slezské Předměstí, 50003 Hradec Králové

Tk5	871/3		1720,0		koryto v.t. upr./neup. - vodní plocha		31,0				chráněná krajinná oblast - II.-IV.zóna; Věcné břemeno (podle listiny); KMD; SO201, SO331, SO431, SO451
-----	-------	--	--------	--	---------------------------------------	--	------	--	--	--	--

LV 556 - SJM Socha Martin a Sochová Leona , Okružní 161, 53002 Snojedy (Nesoulad zobrazení obvodu budovy se skutečným stavem ZDŘ-272/2018)

Tk6	st.36		489,0		zastavěná plocha a nádvoří		10,0				chráněná krajinná oblast - II.-IV.zóna; KMD; SO134, SO201
-----	-------	--	-------	--	----------------------------	--	------	--	--	--	---

LV 10001 - Obec Kameničky , č. p. 149, 53941 Kameničky

Tk7	812/1		5971,0		ostatní plocha - ostatní komunikace		116,0				chráněná krajinná oblast - II.-IV.zóna; Věcné břemeno (dle listiny); KMD; SO201,SO431
-----	-------	--	--------	--	-------------------------------------	--	-------	--	--	--	---

REKONSTRUKCE MOSTU EV. Č. 343-015 KAMENIČKY, PD
KAMENIČKY (č. k. ú. 662666)
TRVALÝ ZÁBOR STAVBY
Nabyvatel: O B E C K A M E N I Č K Y

Číslo položky záboru	parcela KN	Parcela ZE	Výměra	Parcela KN pro ZE	Kultura	BPEJ	Trvalý	Dočasný do 1 roku	Dočasný nad 1 rok	Číslo parcely KN po geom. plánu	Poznámka, ostatní záznamy
----------------------	------------	------------	--------	-------------------	---------	------	--------	-------------------	-------------------	---------------------------------	---------------------------

LV 279 - Vlastnické právo: Pardubický kraj, Komenského náměstí 125, Pardubice-Staré Město, 53002 Pardubice
Hospodaření se svěřeným majetkem kraje: Správa a údržba silnic Pardubického kraje, Doubravice 98, 53353 Pardubice

To1	854/4		141,0		ostatní plocha - ostatní komunikace		47,0				rozsáhlé chráněné území; KMD; SO134, SO201, SO331, SO431, SO451, SO861
To2	854/1		4447,0		ostatní plocha - silnice		15,0				chráněná krajinná oblast - II.-IV.zóna; Věcné břemeno (dle listiny); KMD; SO134, SO201, SO331, SO451
To4	823/1		10668,0		ostatní plocha - silnice		44,0				chráněná krajinná oblast - II.-IV.zóna; Věcné břemeno (dle listiny); KMD; SO134, SO201, SO331, SO431, SO451, SO862

LV 556 - SJM Socha Martin a Sochová Leona, Okružní 161, 53002 Smojedy (Nesoulad zobrazení obvodu budovy se skutečným stavem ZDŘ-272/2018)

To3	st.36		489,0		zastavěná plocha a nádvoří		27,0				chráněná krajinná oblast - II.-IV.zóna; KMD; SO134
-----	-------	--	-------	--	----------------------------	--	------	--	--	--	--

LV 10001 - Obec Kameničky, č. p. 149, 53941 Kameničky

To5	823/17		203,0		ostatní plocha - ostatní komunikace		9,0				chráněná krajinná oblast - II.-IV.zóna; Věcné břemeno (dle listiny); KMD; SO134,SO862
To6	812/1		5971,0		ostatní plocha - ostatní komunikace		94,0				chráněná krajinná oblast - II.-IV.zóna; Věcné břemeno (dle listiny); KMD; SO134, SO201, SO431